REGIONE PUGLIA

PROVINCIA DI LECCE

COMUNE DI UGGIANO LA CHIESA

PUG

2015

Piano Urbanistico Generale

Legge Regionale 20/2001

Comune di Uggiano La Chiesa

SINDACO: Savatore Piconese

RESP. AREA TECNICA: Arch. Giuseppe Manchi

UFFICIO DI PIANO:

Progettista: ing. Sammaso GATTO
Responsabile V.A.S.: Geol. Dott. Antonio IANFE
Geologo Dott. Salvatore VALLITTA

Consulente dell'Ufficio di Piano: Arch. Raffaele GUIDO
Collaboratore: Arch. Annalisa CAVARERO

Il Responsabile Area Tecnica

PREVISIONI STRUTTURALI
INVARIANTI INFRASTRUTTURALI

ELABORATO:	***D1.4***
SCALA:	1:5.000
	SISTEMA DI RIFERIMENTO WGS84 UTM 33N
Data: maggio, 2018	
Adottato:	
Approvato:	

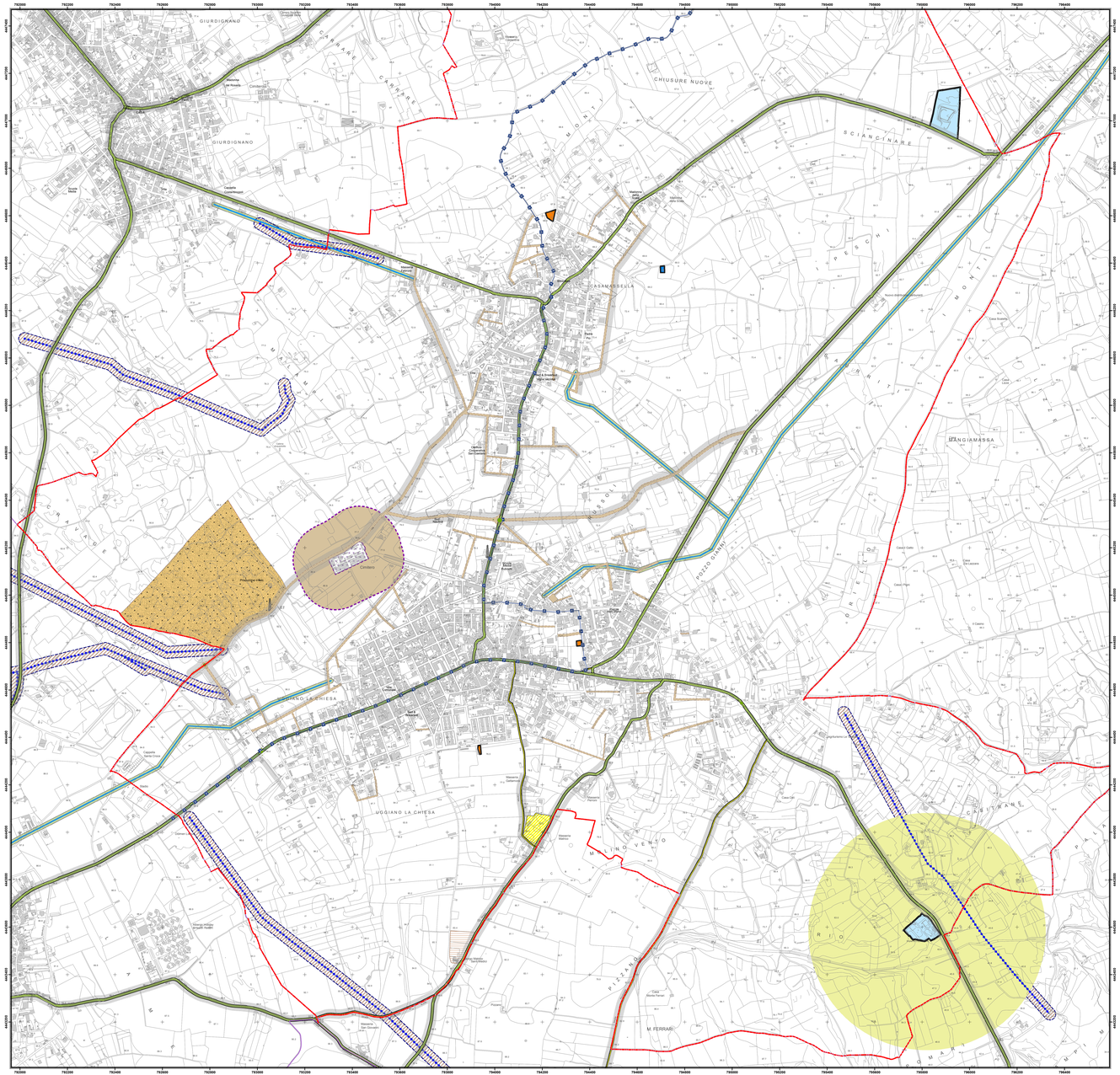

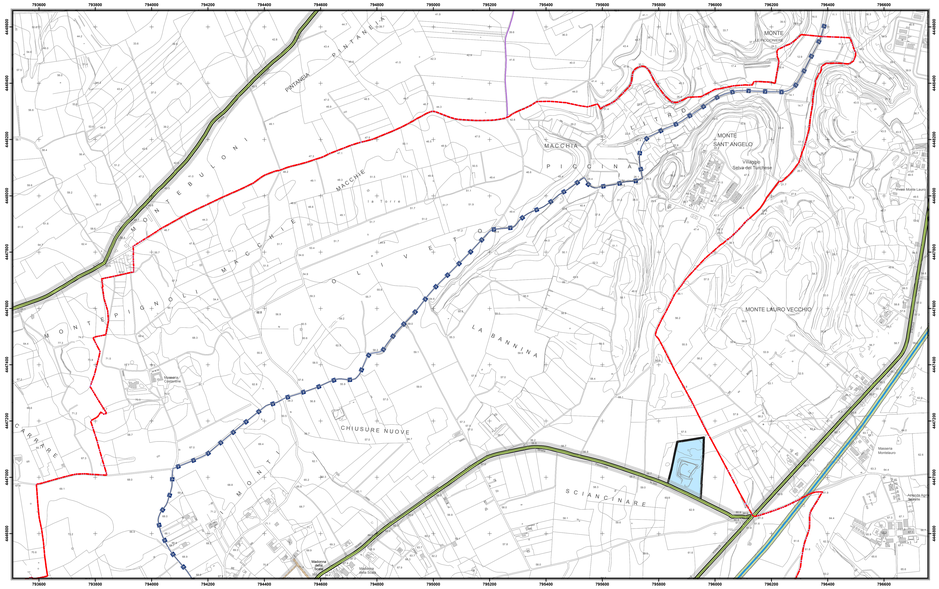

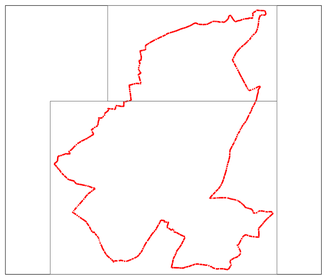

Legenda

- Confine Comune Uggiano La Chiesa
- Confini Comunali
- Viabilità Ciclabile di Progetto

Viabilità Esistente

- Strade di Collegamento a Livello Territoriale
- Strade di Collegamento a Livello Intercomunale
- Strade di Collegamento Locale
- Nuova Viabilità
- Fascia di Rispetto Stradale
- Area Cimiteriale
- Impianto Terminale Consortile di Depurazione
- Vasca di Accumulo e Distribuzione delle Acque depurate

RECAPITI TERMINALI

- Impianto di Sollevamento Rete Fognatura Nera
- Casse di Espansione Rete di Fognatura Bianca
- Condotte Maestre AQP interrate
- Rete Elettrica di Alta Tensione
- Antenne per radio - telecomunicazioni
- Area per gli Insediamenti Produttivi
- Area per Attrezzature Religiose e Fieristiche
- Impianti Sportivi
- Limite Area di Inibizione all'Emungimento (m. 500)
- Fascia di rispetto Linea Elettrica (m. 25)
- Fascia di Rispetto Condotte Maestre (m. 10)
- Fascia di Rispetto Impianti Terminali di Depurazione (m. 100)
- Fascia di Rispetto Cimiteriale

N W E S

0 62,5 125 250 375 500 625 Meters