REGIONE PUGLIA

PROVINCIA DI LECCE

COMUNE DI UGGIANO LA CHIESA

PUG

2015

Piano Urbanistico Generale

Legge Regionale 20/2001

Comune di Uggiano La Chiesa

SINDACO: Sandro Piccinse

RESP. AREA TECNICA: Arch. Giuseppe Manchi

UFFICIO DI PIANO:

Progettista: ing. Salvatore CATTO
Responsabile V.A.S.: Geol. Dott. Antonio IANFE
Geologo Dott. Salvatore VALLITTA

Consulente dell'Ufficio di Piano: Arch. Raffaele GUIDO
Collaboratore: Arch. Annalisa CAVARERO

Il Responsabile Area Tecnica

PREVISIONI STRUTTURALI

INVARIANTI BOTANICO - VEGETAZIONALI

ELABORATO: *D1.2*

SCALA: 1: 5.000

SISTEMA DI RIFERIMENTO
WGS84 UTM 33N

Data: maggio, 2018

Adottato:

Approvato:

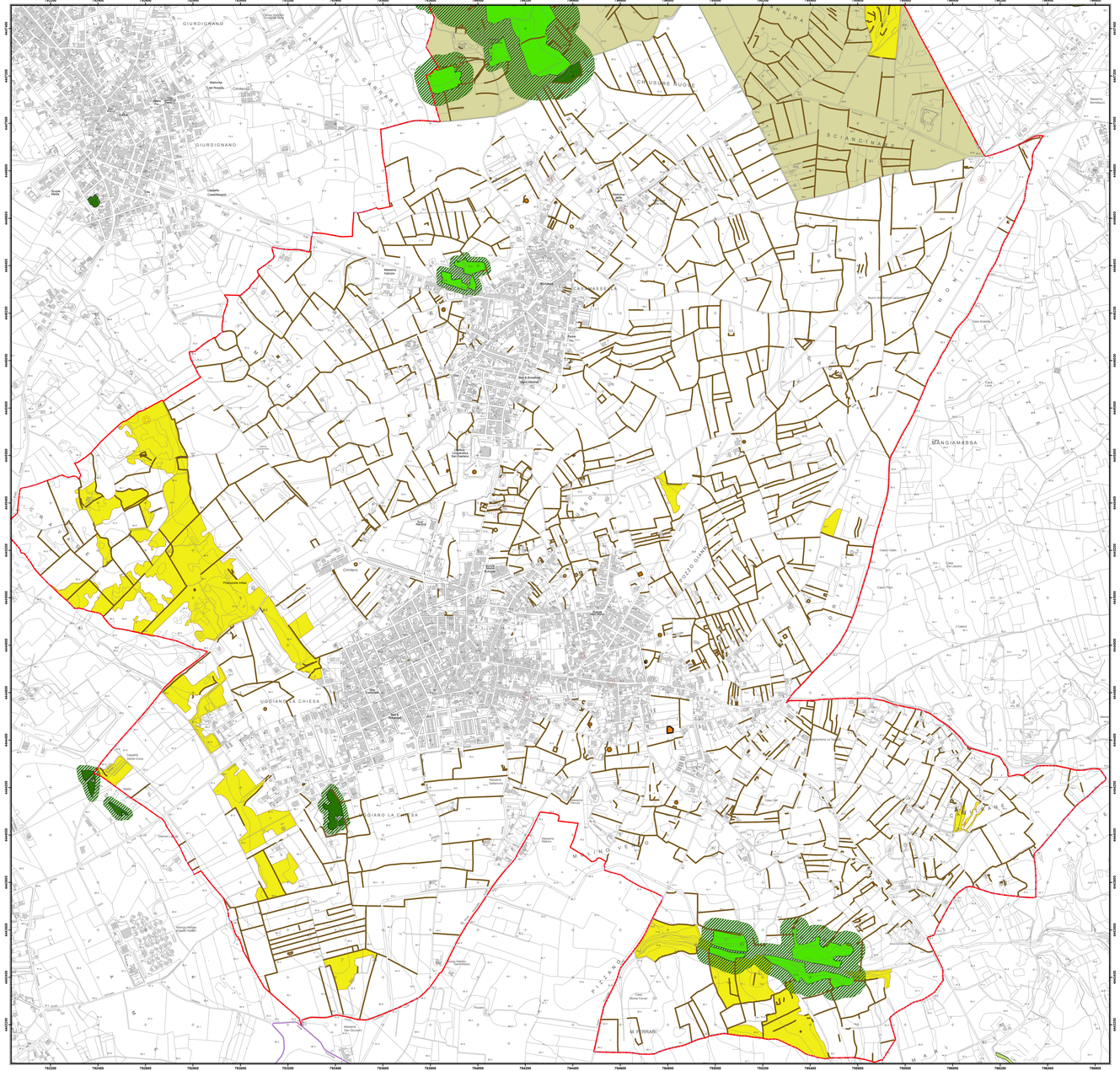

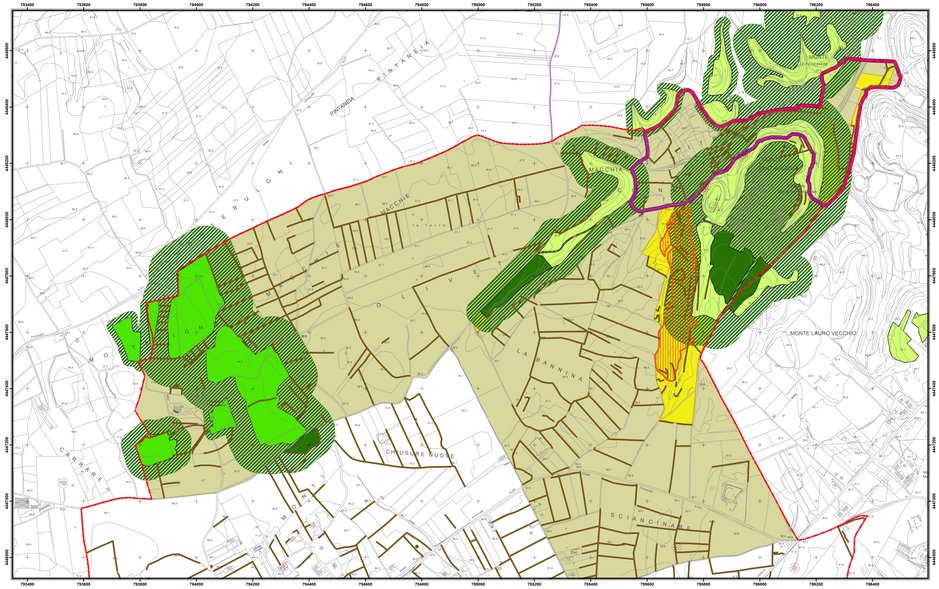

Legenda

Confine Comune Uggiano La Chiesa

Confini Comunali

Beni diffusi del Paesaggio Agrario

Muretti a Secco

Aie

Pajare

Boschi e Macchia

Bosco di Pini

Bosco di Lecci

Macchia Mediterranea

Area Annessa a Boschi e Macchia

art. 143 comma 1 lett. e) del Codice dei Beni Culturali
- m. 20 per estensioni inferiori a 1,00 ha;
- m. 50 per estensioni comprese tra 1,00 e 3,00 ha;
- m. 100 per estensioni superiori a 3,00 ha

Prati e Pascoli Naturali

Aree Naturalistiche

Zona di Ripopolamento e Cattura

Biotopo Valle dell'Idro

Aree percorse dal fuoco

N
W E
S
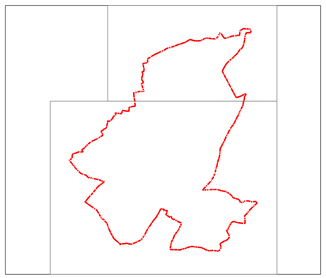
0 450 900 1.800 2.700 3.600 4.500
Meters