




REGIONE PUGLIA
 COMUNE DI UGGIANO LA CHIESA

PROVINCIA DI LECCE
PUG
 2 0 1 5
 Piano Urbanistico Generale
 Legge Regionale 20/2001



Comune di Uggiano La Chiesa SINDACO: Savatore Picozzese	QUADRI INTERPRETATIVI CARTA DEI SITI CONTAMINATI
RESP AREA TECNICA: Arch. Giuseppe Maschi	ELABORATO: C1.9
UFFICIO DI PIANO: Progettista: Ing. Tommaso GATTO Responsabile: P.A.S. - Cons. Ord. Arch. Andrea MARTE Geografo Dott. Salvatore VALETTA	SCALA: 1:5.000
Consulente: dell'Ufficio di Piano: Arch. Raffaele GUIDO Collaboratore: Arch. Massimo D'AMARICO	SISTEMA DI RIFERIMENTO: WGS84 UTM 33N
Il Responsabile Area Tecnica	Data: ottobre 2017
	Adottato: Approvato:

avanzato alle previsioni contenute nei piani espressi dal Servizio Pianificazione e Coordinamento Speciali Territoriali con nota prot. n. 2208 del 19/07/2016, dell'Ufficio di Piano della Provincia di Lecce con nota prot. n. 220 del 19/07/2017, del Servizio Tecnico Provinciale della stessa Provincia con nota prot. n. 712 del 19/07/2017.

- Legenda**
-  Confine Comune Uggiano La Chiesa
 -  Confini Comunali
 -  Sito Contaminato (Ex Discarica)

