REGIONE PUGLIA

PROVINCIA DI LECCE

COMUNE DI UGGIANO LA CHIESA

PUG

2 0 1 5

Piano Urbanistico Generale

Legge Regionale 20/2001

Comune di Uggiano La Chiesa SINDACO: Savatore Piconese RESP. AREA TECNICA: Arch. Giuseppe Maschi	**QUADRI INTERPRETATIVI** CARTA DEI CONTESTI TERRITORIALI
	ELABORATO: *C1.7*
UFFICIO DI PIANO: Progettista: Ing. Tommaso GATTO Responsabile V.A.S.: Geol. Dott. Antonio MARTE Geologo: Dott. Salvatore VALLETTA Consulente dell'Ufficio di Piano: Arch. Raffaele GUIDO Collaboratore: Arch. Massimo D'AMBROSIO	**SCALA:** 1: 5.000 *SISTEMA DI RIFERIMENTO: WGS84 UTM 33N* Data: *maggio, 2015*
Il Responsabile Area Tecnica	Adottato: Approvato:

Legenda

Confine Comune Uggiano La Chiesa

Confini Comunali

Contesti Urbani

Contesto Urbano Storico

Ambiti da tutelare, recuperare e ristrutturare; porzioni di tessuto urbano da sottoporre a ristrutturazione urbanistica

Contesto Urbano Consolidato

Ambiti caratterizzati dalle addizioni realizzate nel periodo post - bellico dalla prima espansione disegnata dal Programma di Fabbricazione, identificate dalla rigida maglia stradale che definisce forma e dimensione degli isolati

Contesto Urbano in via di Consolidamento

Ambiti caratterizzati dalla seconda espansione post bellica pianificata dal recente PRG nella quale sono comprese aree a prevalente destinazione residenziale identificate da una regolare maglia stradale poste tra la città consolidata ed i territori extra urbani. Comprende anche insediamenti spontanei, a prevalente destinazione residenziale, che con il PUG si intende riordinare in un disegno omogeneo

Contesto Urbano in Formazione

Ambiti in via di completamento definiti da progetto unitario; aree di espansione previste dal PRG, ma non attuate; altri insediamenti, anch di tipo spontaneo sorti in prossimità delle zone pianificate; include aree parzialmente edificate interessate da processi di trasformazione tendenti a modificare l'originaria destinazione agricola

Contesto Urbano Produttivo

Ambiti che individuano aree del territorio comunale deputate ad accogliere gli insediamenti di produzione industriale e artigianale di maggiori dimensioni o comunque non compatibili con la residenza.

Contesti Rurali

Contesto Rurale Periurbano

Ambiti prossimi ai centri abitati facilmente accessibili e discretamente serviti dalle più significative infrastrutture primarie (strade, luce, acqua, telefono) caratterizzati dalla presenza tanto di insediamenti edilizi dispersi che di aree agricole occupate e coltivate secondo le pratiche tradizionali e contemporanee

Contesto Rurale a Valenza Agricola

Ambito comprendente porzioni del territorio comunale caratterizzate dalla particolare idoneità dei terreni alle pratiche agricole ovvero da una buona fertilità e da poche limitazioni alla coltivazione (pendenze contenute, buona esposizione, condizioni climatiche favorevoli, ecc), destinate in via esclusiva o prevalente all'uso agricolo con presenza di unità colturali di discrete dimensioni con estensioni prevalentemente a seminativo, vigneto e piccoli uliveti

Contesto Rurale di Tutela Integrale

Ambiti in cui la diffusa presenza di elementi di pregio ambientale, paesaggistico e geomorfologico, quali forme di coltivazione tradizionali connotanti il paesaggio unitamente ad aree di pregio naturalistico e zone di notevole bellezza paesaggistica, impone la necessità di una adeguata tutela con cui favorire condizioni di recupero della naturalità e di incremento della vegetazione

Contesto Rurale Antropizzato

Aree del territorio comunale extra-urbano che necessitano di interventi di riqualificazione e ricucitura a causa della realizzazione di interventi di trasformazione edilizia ed urbanistica spontanei o previsti dai precedenti strumenti di pianificazione che ne hanno determinato la perdita delle originarie caratteristiche rurali

N W E S
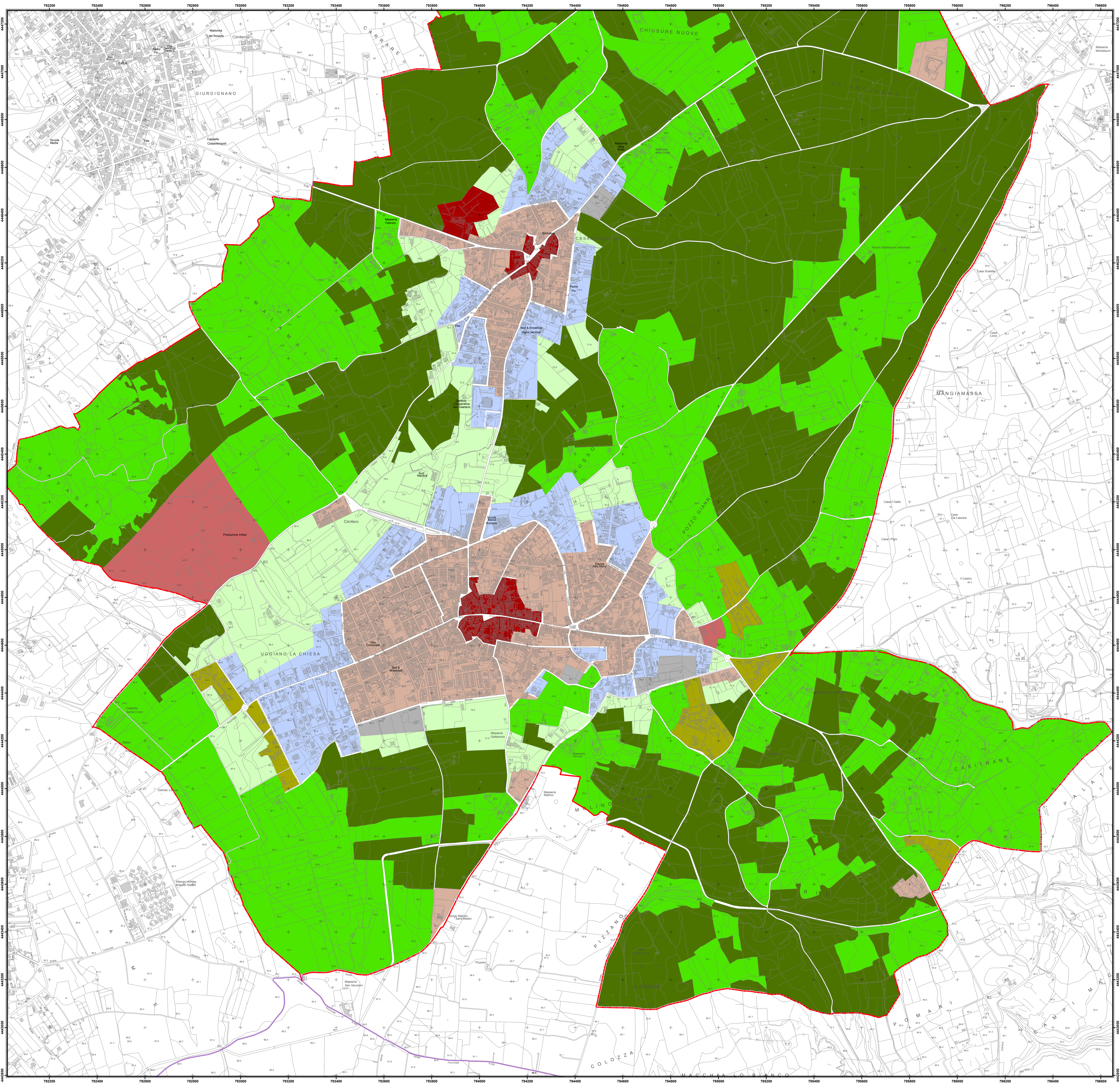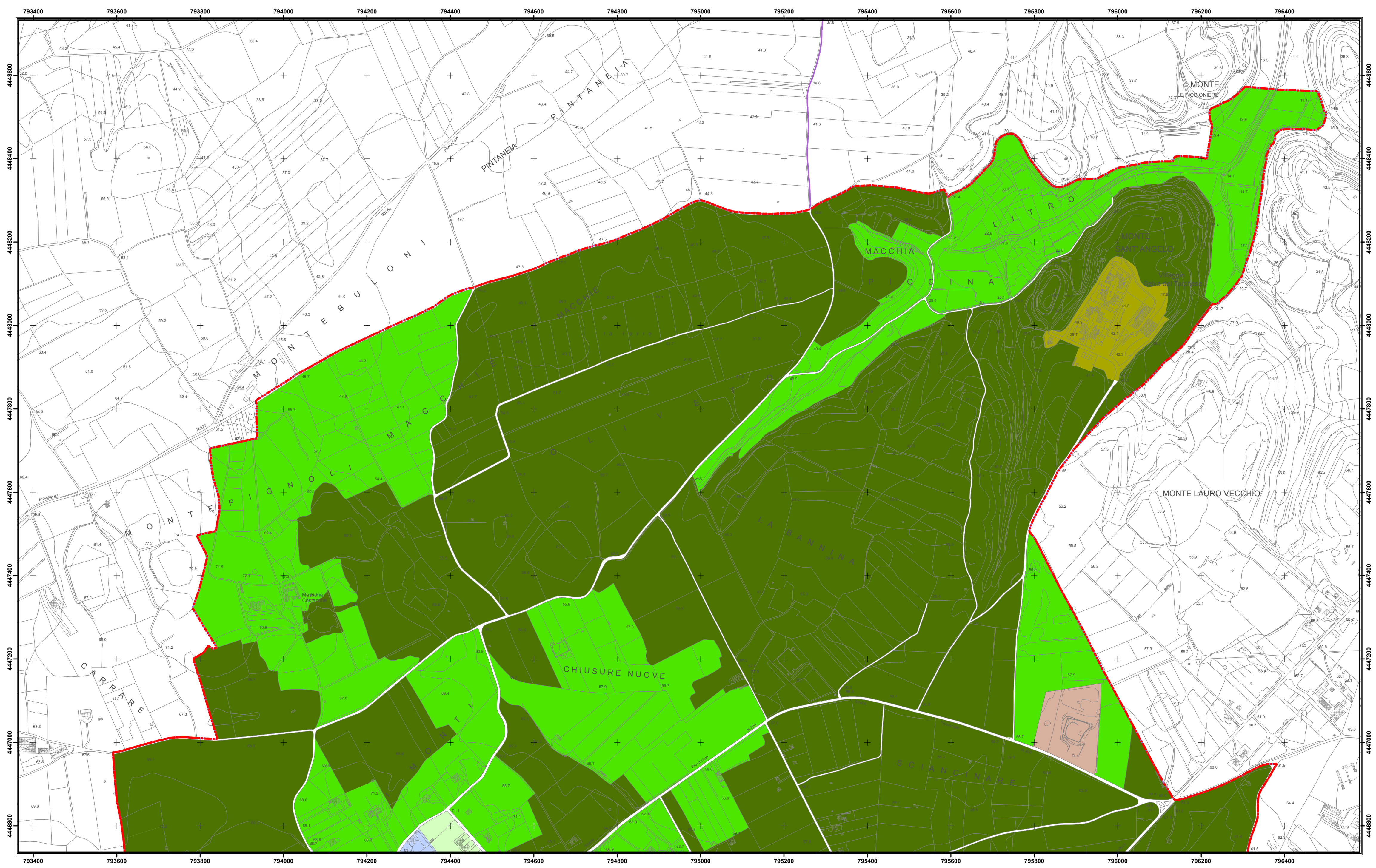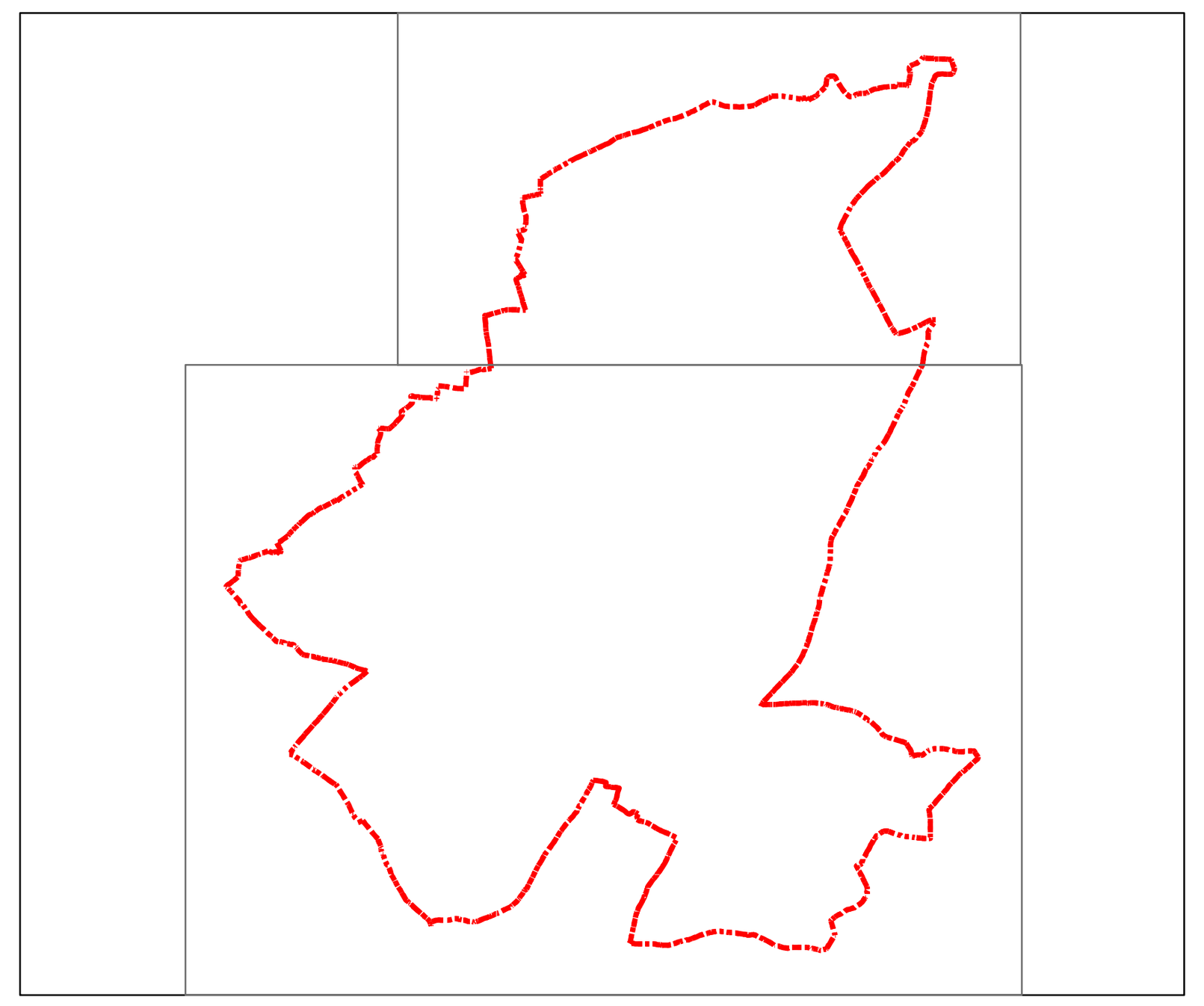
0 550 1.100 1.650 2.200 2.750 Meters