REGIONE PUGLIA

PROVINCIA DI LECCE

COMUNE DI UGGIANO LA CHIESA

PUG

2015

Piano Urbanistico Generale

Legge Regionale 20/2001

Comune di Uggiano La Chiesa

SINDACO: Sandro Piccinse

RESP. AREA TECNICA: Arch. Giuseppe Manchi

UFFICIO DI PIANO:

Progettista: ing. Salvatore CATTO
Responsabile V.A.S.: Geol. Dott. Antonio IANFE
Geologo Dott. Salvatore VALLITTA

Consulente dell'Ufficio di Piano: Arch. Raffaele CUDO
Collaboratore: Arch. Annalisa CAVARERO

Il Responsabile Area Tecnica

QUADRI INTERPRETATIVI
CARTA DELLE INVARIANTI
BOTANICO - VEGETAZIONALI

ELABORATO: *C1.2*

SCALA: 1: 5.000

SISTEMA DI RIFERIMENTO
WGS84 UTM 33N

Data: maggio, 2018

Adottato:

Approvato:

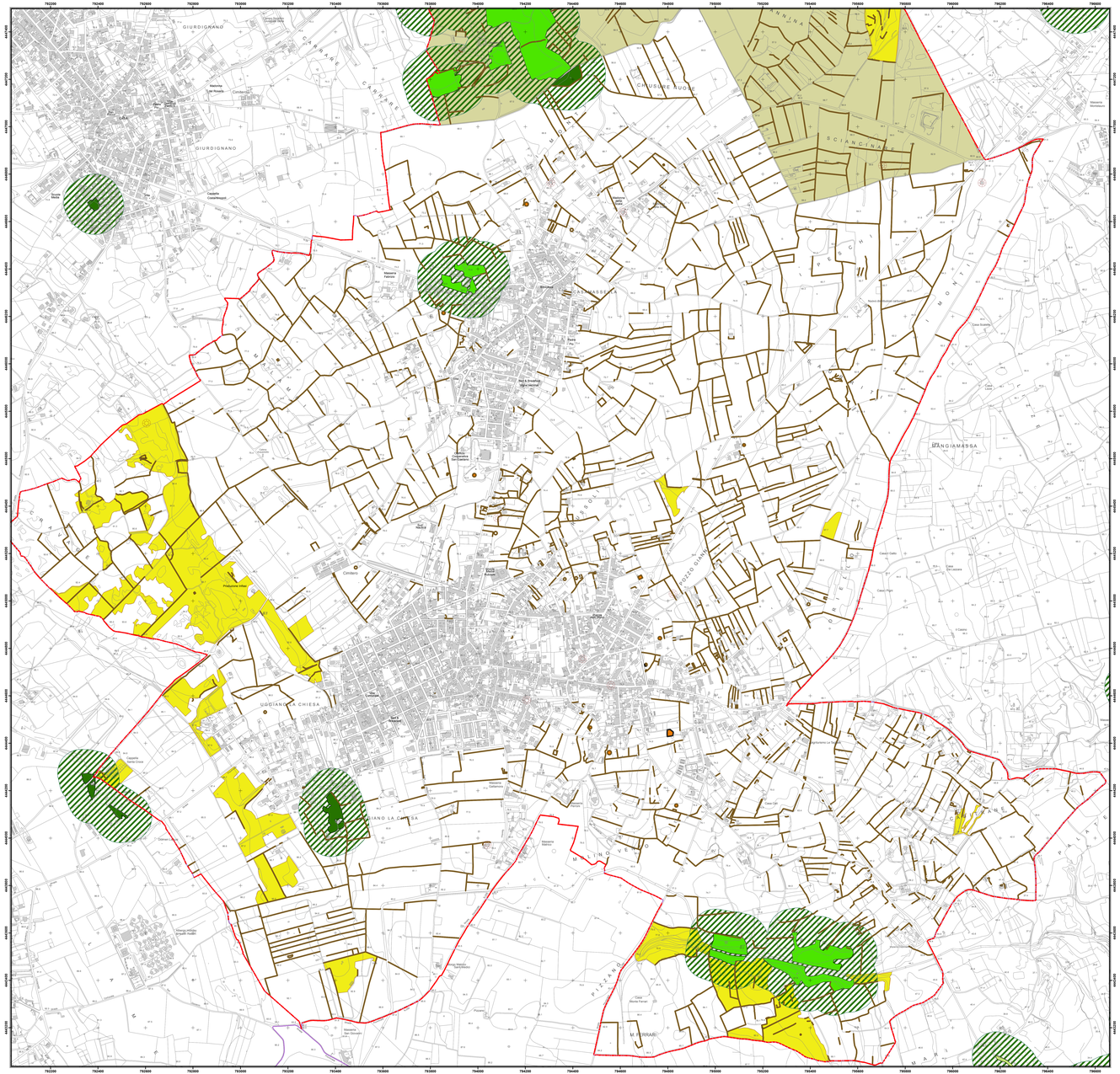

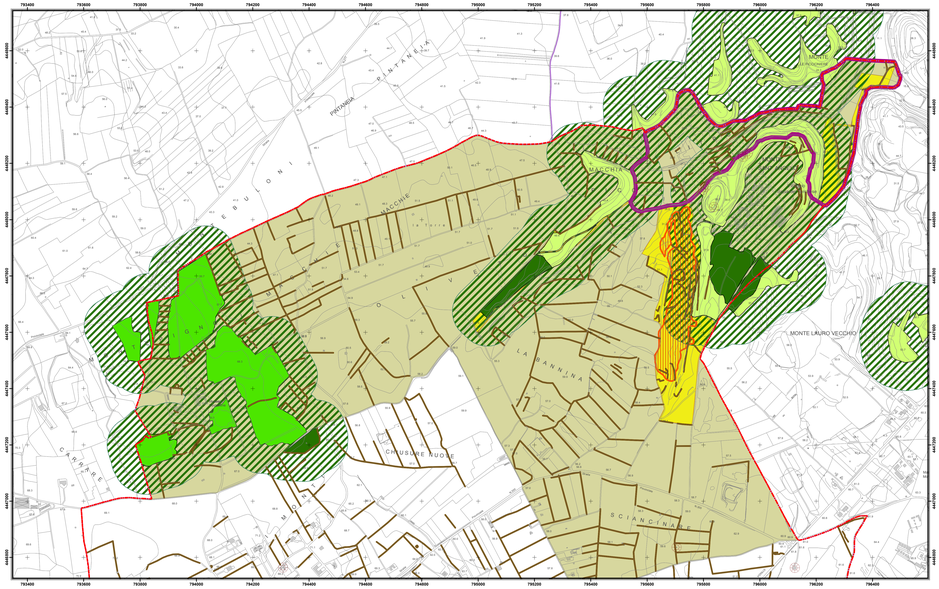

Legenda

Confine Comune Uggiano La Chiesa

Confini Comunali

Boschi e Macchia

Bosco di Pini

Bosco di Lecci

Macchia Mediterranea

Area Annessa a Boschi e Macchia (m. 100)

Prati e Pascoli Naturali

Aree percorse dal fuoco

Aree Naturalistiche

Zona di Ripopolamento e Cattura

Biotopo Valle dell'Idro

Beni diffusi del Paesaggio Agrario

Muretti a Secco

Pajare

Aie

N W E S
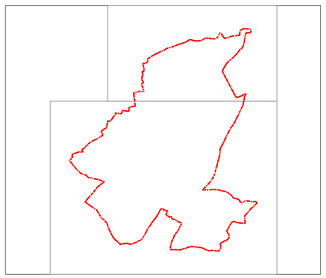
0 450 900 1.800 2.700 3.600 4.500 Meters