


**REGIONE PUGLIA**  

**COMUNE DI UGGIANO LA CHIESA**  








**PROVINCIA DI LECCE**  
**PUG**  
**2015**  
**Piano Urbanistico Generale**  
 Legge Regionale 20/2001

**Comune di Uggiano La Chiesa**  
 SINDACO: Salvatore Pionese  
 RESP AREA TECNICA: Arch. Giuseppe Maschi  
**UFFICIO DI PIANO:**  
 Progettista: Ing. Tommaso GATTO  
 Responsabile: V.A.S. Gioi, Dott. Antonio MARTE  
 Geologo: Dott. Salvatore VALLETTA  
 Consulente dell'ufficio di Piano: Arch. Roberto GUIDO  
 Collaboratore: Arch. Massimo ZAMBICCO  
**Il Responsabile Area Tecnica**

**SISTEMA DELLE CONOSCENZE**  
**CARTA VULNERABILITA' DELLE FALDE**  
**E DEI RISCHI** fonte PTCP  
**ELABORATO:** **B4.1**  
**SCALA:** 1:10.000  
 SISTEMA DI RIFERIMENTO: WGS84 UTM 33N  
 Data: maggio 2015  
 Adottato:  
 Approvato:

**Legenda**

**Carta della Vulnerabilità delle Falde e dei Rischi (fonte PTCP)**

-  Confine Comune Uggiano La Chiesa
-  Confini Comunali
- VULNERABILITA'**
-  Vulnerabilità Elevata (tempo di permanenza tra 1 settimana ed 1 anno)
-  Vulnerabilità Elevata (tempi di permanenza inferiori ad 1 settimana)
-  Vulnerabilità media (tempi di permanenza compresi tra 1 e 20 anni)
- PROTEZIONE ACQUIFERO**
-  Acquifero carbonatico mesozoico ben protetto
-  Acquifero carbonatico mesozoico sufficientemente protetto

