





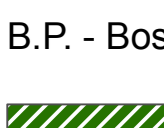



 REGIONE PUGLIA
 PROVINCIA DI LECCE
PUG
 2 0 1 5
Piano Urbanistico Generale
 Legge Regionale 20/2001



Comune di Uggiano La Chiesa SINDACO: Salvatore Pionese RESP AREA TECNICA: Arch. Giuseppe Maschi UFFICIO DI PIANO: Progettista: Ing. Tommaso GATTO Responsabile: V.A.S. Gioi, Dott. Antonio MARTE Geologo: Dott. Salvatore VALLETTA Consulente dell'Ufficio di Piano: Arch. Roberto GUIDO Collaboratore: Arch. Massimo DIAMBERGIO Il Responsabile Area Tecnica	SISTEMA DELLE CONOSCENZE COMPONENTI BOTANICO -VEGETAZIONALI PPTR approvato con DGR 176/2015 pubblicata sul Bollettino n. 40 del 23/03/2015 ELABORATO: B2.3 SCALA: 1: 10.000 SISTEMA DI RIFERIMENTO: WGS84 UTM 33N Data: maggio 2015 Adottato: Approvato:
--	---

Legenda

**Componenti Botanico - Vegetazionali
 PPTR approvato con DGR 176/2015**

-  Confine Comune Uggiano La Chiesa
-  Confini Comunali
-  B.P. - Zone Umide Ramsar
-  B.P. - Boschi
-  U.C.P. Area di Rispetto dei Boschi
-  U.C.P. - Prati e Pascoli Naturali
-  U.C.P. - Formazioni Arbustive in Evoluzione Naturale
-  U.C.P. - Aree Umide

