

 REGIONE PUGLIA  
 COMUNE DI UGGIANO LA CHIESA  
 PROVINCIA DI LECCE  
**PUG**  
 2 0 1 5  
 Piano Urbanistico Generale  
 Legge Regionale 20/2001
















---

Comune di Uggiano La Chiesa  
 SINDACO: Salvatore Pionese  
 RESP. AREA TECNICA: Arch. Giuseppe Maschi  
 UFFICIO DI PIANO:  
 Progettista: Ing. Tommaso GATTO  
 Responsabile P.A.T.: Geol. Dott. Antonio MARTE  
 Geologo: Dott. Salvatore VILETTA  
 Consulente dell'Ufficio di Piano: Arch. Raffaele GUIDO  
 Collaboratore: Arch. Massimo D'AMBROSIO

<b>SISTEMA DELLE CONOSCENZE</b> POLITICHE DELLA VALORIZZAZIONE fonte PTCP	
<b>ELABORATO:</b>	<b>B1.7</b>
<b>SCALA:</b>	1: 10.000
<b>Data:</b>	luglio 2015
<b>Adottato:</b>	
<b>Approvato:</b>	

SISTEMA DI RIFERIMENTO: WGS84 UTM 33V

**Legenda**

-  Confine Comune Uggiano La Chiesa
-  Confini Comunali
-  aree archeologiche
-  torri e castelli
-  muretti a secco
-  pagghiare
-  masserie
-  ville e casini
-  politiche della valorizzazione: zone D allacciate a pendoli
-  politiche della valorizzazione: aree Sisi
-  politiche della valorizzazione: espansione potenziale degli insediamenti produttivi
-  politiche della valorizzazione: oliveti esistenti
-  politiche della valorizzazione: vigneti esistenti
-  politiche della valorizzazione: espansione potenziale vigneti
-  politiche della valorizzazione: serre produttive esistenti

