
















 REGIONE PUGLIA
 COMUNE DI UGGIANO LA CHIESA
 PROVINCIA DI LECCE
PUG
 2 0 1 5
 Piano Urbanistico Generale
 Legge Regionale 20/2001

Comune di Uggiano La Chiesa
 SINDACO: Salvatore Pionese
 RESP. AREA TECNICA: Arch. Giuseppe Maschi
 UFFICIO DI PIANO:
 Progettista: Ing. Tommaso GATTO
 Responsabile P.A.T.: Geol. Dott. Antonio MARTE
 Geologo Dott. Salvatore VALETTA
 Consulente dell'Ufficio di Piano: Arch. Raffaele GIUDIZIO
 Collaboratore: Arch. Massimo D'AMBROSIO

SISTEMA DELLE CONOSCENZE POLITICHE DELLA MOBILITA' fonte PTCP
ELABORATO: B1.6
SCALA: 1: 10 000
 SISTEMA DI RIFERIMENTO: WGS84 UTM 32V
 Data: maggio, 2015
 Adottato:
 Approvato:

- Legenda**
-  Confine Comune Uggiano La Chiesa
 -  Confini Comunali
 -  M1 tubo
 -  M2 pendoli industriali
 -  M3 itinerari narrativi: strada parco
 -  M4 strada dei centri
 -  M5.1 itinerari narrativi: attraversamenti
 -  M5.2 itinerari narrativi: sentieri
 -  M6 spazi pedonali tutelati
 -  altre strade di collegamento provinciale
 -  ferrovia
 -  stazioni ferroviarie
 -  aeroporti
 -  piattaforme industriali pianificate servite dai pendoli (zone d)
 -  piattaforme industriali (aree Sisi)

