







Comune di Uggiano La Chiesa		INQUADRAMENTO	
SINDACO: Salvatore Piconese		INQUADRAMENTO TERRITORIALE AREA VASTA	
RESP. AREA TECNICA: Arch. Giuseppe Maschi		ELABORATO:	A.1
UFFICIO DI PIANO:		SCALA:	1: 85.000
Progettista: Ing. Tommaso GARITO Responsabile P.A.S.: Geol. Dott. AVVENIO MARRE Coordinatore: Dott. Saverio VALETTA		SISTEMA DI RIFERIMENTO: WGS84 UTM 33N	
Consulente dell'Ufficio di Piano: Arch. Raffaele GUIDO Collaboratore: Arch. Massimo D'AMBROGIO		Data:	maggio, 2015
Il Responsabile Area Tecnica		Adottato:	
		Approvato:	

Legenda

-  Confine Comune Uggiano La Chiesa
-  confini comunali
-  ferrovia
-  strada statale
-  strada provinciale
-  altra viabilità
-  parchi
-  Z.P.S.
-  S.I.C. mare
-  S.I.C.
-  ambiti urbani

